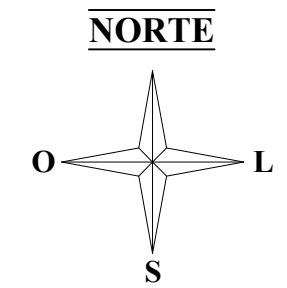
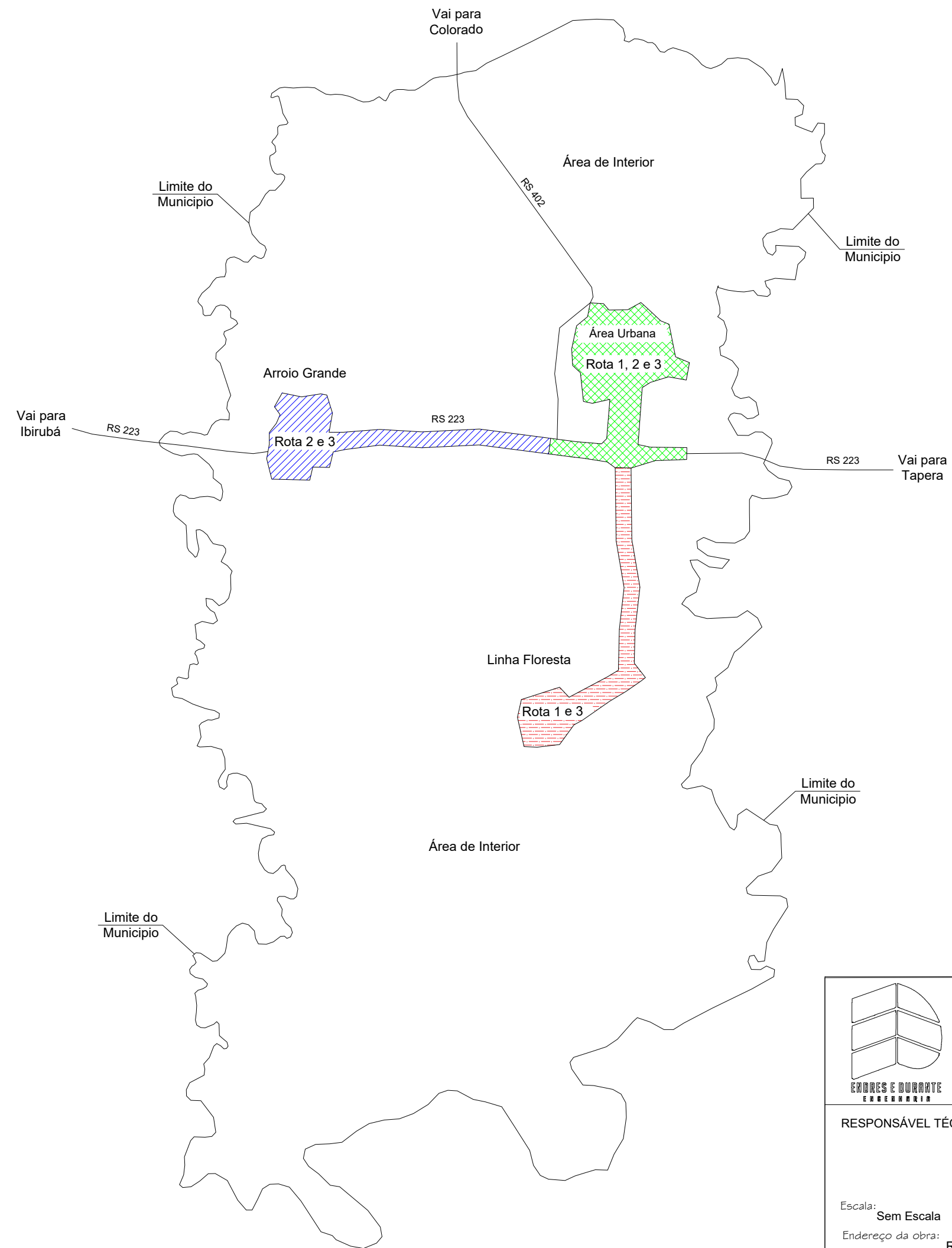


MUNICÍPIO DE SELBACH
MAPA DO PERÍMETRO DA CIDADE



Mapa de Localização



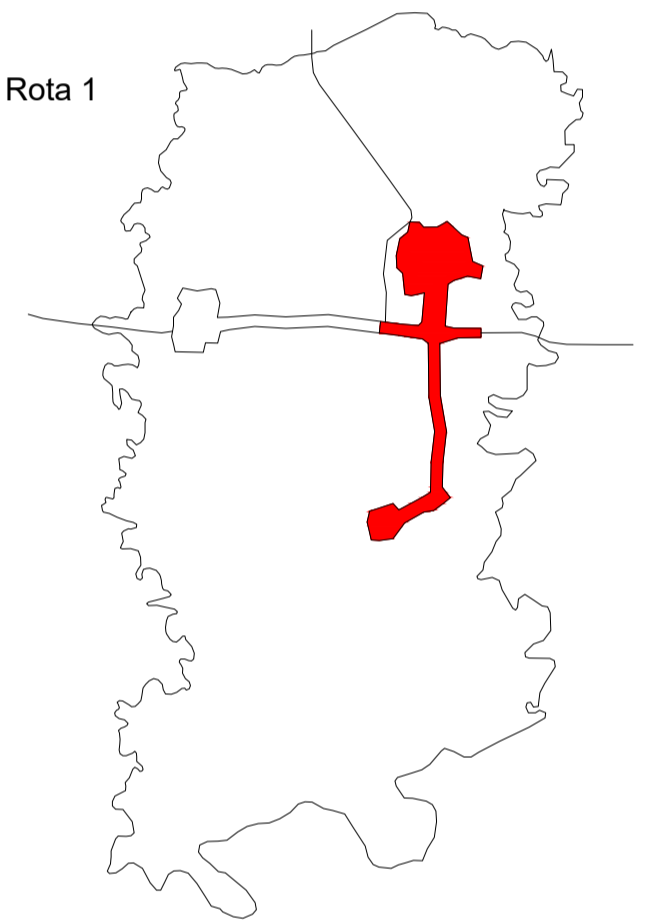
	<p>ENDRES e DURANTE ENGENHARIA Rua Severina O. Ferlin 173 Marau - RS (54) 99619 - 6570 ou 99679 - 1139</p>	
	<p>PROJETO BÁSICO DE COLETA DE RESÍDUOS – Selbach RS</p>	
	<p>Descrição: Mapa de Localização das Rotas - Coleta Orgânica e Seletiva</p>	
<p>RESPONSÁVEL TÉCNICO:</p>	<p>PROPRIETÁRIO:</p>	
<p>Douglas Durante Engº. Civil - CREA RS 233278</p>	<p>Município de Selbach CNPJ: 87.613.501/0001-21</p>	
<p>Escala: Sem Escala</p>	<p>Data: Dezembro/2025</p>	<p>Revisão: R 0</p>
<p>Endereço da obra: Rua Presidente Kennedy, n.º 14, Centro, Selbach - RS</p>		

MUNICÍPIO DE SELBACH MAPA DO PERÍMETRO URBANO E RURAL



MUNICÍPIO DE SELBACH LOCALIZAÇÃO DA ROTA DE COLETA

Rota 1



Continuação no ponto P1
P1
Continuação no ponto P2


Legenda

Informações e Legendas	
LEGENDA	
	Sentido do Trajeto
	Ponto de Referência
4	Número do Trecho
	Nome da Rua
	Demarcação do Trajeto
	Ruas
	Delimitação do Trajeto

ROTA 1

Locais de coleta: Área Urbana + Linha Floresta

Trecho	Cor da Linha	Ponto a Ponto	Distância	Unid
Trecho 01		1 - 2	3.709.31 m	
Trecho 02		2 - 3	14.792.64 m	
Trecho 03		3 - 4	3.110.44 m	
Trecho 04		4 - 5	3.502.01 m	
Trecho 05		5 - 6	4.429.73 m	
Trecho 06		6 - 7	7.608.45 m	
Trecho 07		7 - 8	7.328.59 m	
Trecho 08		8 - 9	1.624.77 m	
Distância total da Itinerário:			46.11 km	



ENDRES e DURANTE ENGENHARIA
Rua Severina O. Ferlin 173 Marau - RS
(54) 99619 - 6570 ou 99679 - 1139

PROJETO BÁSICO DE COLETA DE RESÍDUOS - Selbach RS

Descrição: **Mapa de coleta da Rota 1**

RESPONSÁVEL TÉCNICO:

PROPRIETÁRIO:

Douglas Durante
Eng.º Civil - CREA RS 233278

Município de Selbach
CNPJ: 87.613.501/0001-21

Escala: Sem Escala

Data: Dezembro/2025

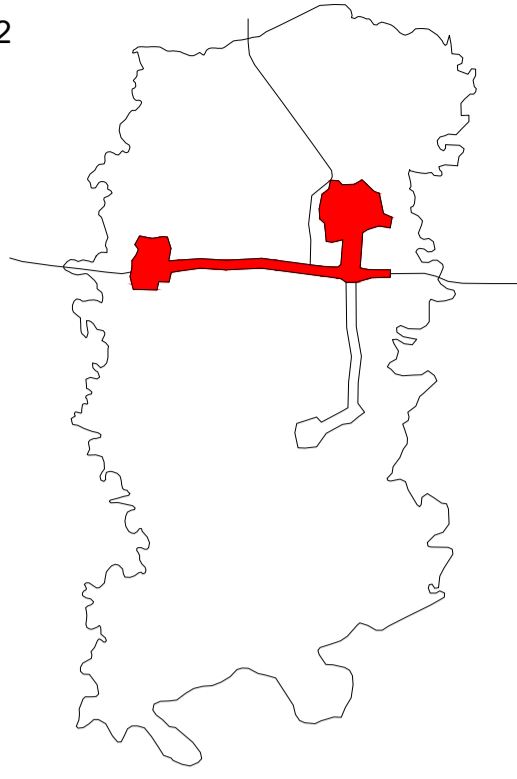
Revisão: R 0

Endereço da obra: Rua Presidente Kennedy, n.º 14, Centro, Selbach - RS

02/06

**MUNICÍPIO DE SELBACH
LOCALIZAÇÃO DA ROTA DE COLETA**

Rota 2



**MUNICÍPIO DE SELBACH
MAPA DO PERÍMETRO URBANO E RURAL**

NORTE



← P1
Continuação
no ponto P2

P2 →
Continuação
no ponto P1



Legenda


Informações e Legendas

LEGENDA	
<	Sentido do Trajeto
⊕	Ponto de Referência
4	Número do Trecho
Rua Duque de Caxias	Nome da Rua
—	Demarcação do Trajeto
—	Ruas
—	Delimitação do Trajeto

ROTA 2

Locais de coleta: Área Urbana + Arroio Grande

Trecho	Cor da Linha	Ponto a Ponto	Distância	Unid
Trecho 01	—	1 - 2	5.229.78	m
Trecho 02	—	2 - 3	7.281.71	m
Trecho 03	—	3 - 4	10.772.28	m
Trecho 04	—	4 - 5	3.502.01	m
Trecho 05	—	5 - 6	4.429.73	m
Trecho 06	—	6 - 7	7.608.45	m
Trecho 07	—	7 - 8	9.027.32	m
Trecho 08	—	8 - 9	4.272.58	m
Distância total da Itinerário:			52.12	km



ENDRES e DURANTE ENGENHARIA
Rua Severina O. Ferlin 173 Marau - RS
(54) 99619 - 6570 ou 99679 - 1139

PROJETO BÁSICO DE COLETA DE RESÍDUOS – Selbach RS

Descrição: **Mapa de coleta da Rota 2**

RESPONSÁVEL TÉCNICO:

Douglas Durante
Eng.º. Civil - CREA RS 233278

PROPRIETÁRIO:

Município de Selbach
CNPJ: 87.613.501/0001-21

Escala: Sem Escala

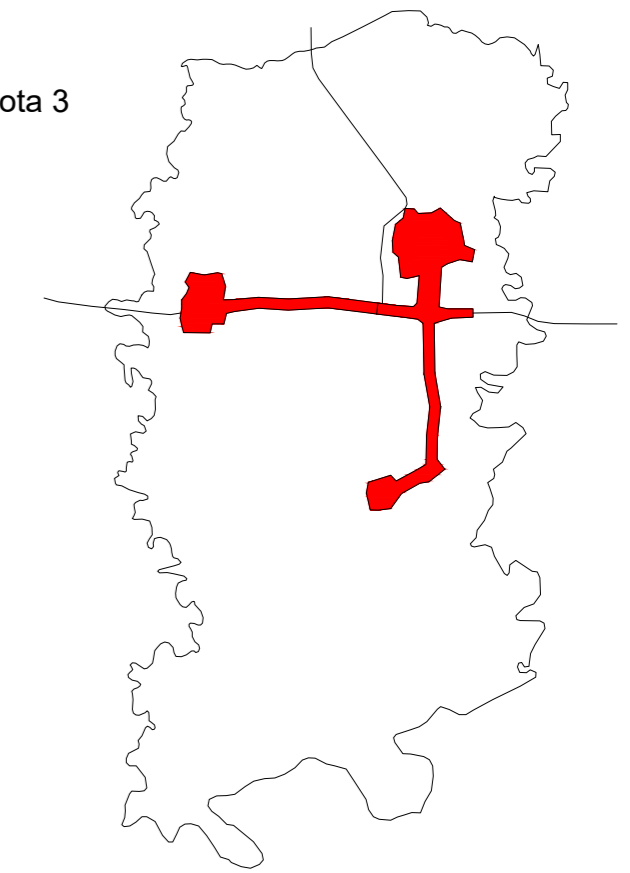
Data: Dezembro/2025

Revisão: R 0

Endereço da obra: Rua Presidente Kennedy, n.º 14, Centro, Selbach - RS

**MUNICÍPIO DE SELBACH
LOCALIZAÇÃO DA ROTA DE COLETA**

Rota 3



Legenda

Informações e Legendas	
LEGENDA	
<	Sentido do Trajeto
⊕	Ponto de Referência
4	Número do Trecho
Rua Duque de Caxias	Nome da Rua
—	Demarcação do Trajeto
—	Ruas
—	Delimitação do Trajeto

ROTA 3

Locais de coleta: Área Urbana + Arroio Grande + Linha Floresta

Trecho	Cor da Linha	Ponto a Ponto	Distância	Unid
Trecho 01	—	1 - 2	4.640.27 m	
Trecho 02	—	2 - 3	14.792.64 m	
Trecho 03	—	3 - 4	8.028.43 m	
Trecho 04	—	4 - 5	10.772.28 m	
Trecho 05	—	5 - 6	3.502.01 m	
Trecho 06	—	6 - 7	4.429.73 m	
Trecho 07	—	7 - 8	7.608.45 m	
Trecho 08	—	8 - 9	9.027.32 m	
Trecho 09	—	9 - 10	4.272.58 m	
Distância total da Itinerário:			67.07 km	




P2 →
Continuação no ponto P1



P3
Continuação no ponto P4

Continuação no ponto P2 ← P1

Continuação no ponto P3
↑
P4



ENDRES e DURANTE ENGENHARIA
Rua Severina O. Ferlin 173 Marau - RS
(54) 99619 - 6570 ou 99679 - 1139

PROJETO BÁSICO DE COLETA DE RESÍDUOS - Selbach RS

Descrição: **Mapa de Coleta da Rota 3**

RESPONSÁVEL TÉCNICO:

Douglas Durante
Eng.º Civil - CREA RS 233278

PROPRIETÁRIO:

Município de Selbach
CNPJ: 87.613.501/0001-21

Escala: **Sem Escala**

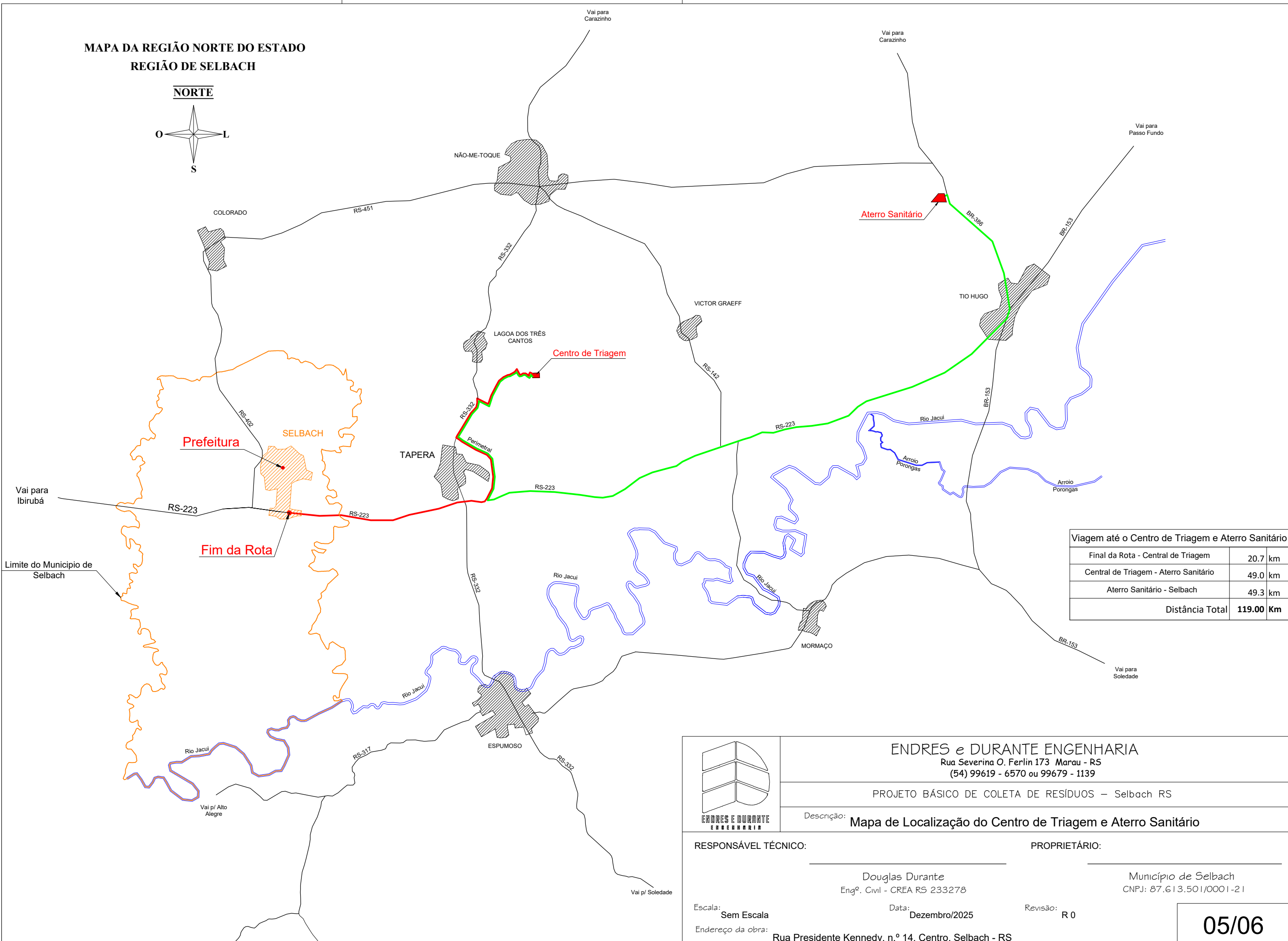
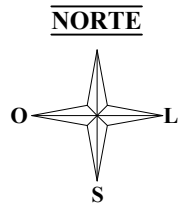
Data: **Dezembro/2025**

Revisão: **R 0**

Endereço da obra: **Rua Presidente Kennedy, n.º 14, Centro, Selbach - RS**

04/06

MAPA DA REGIÃO NORTE DO ESTADO
REGIÃO DE SELBACH



Final da Rota - Central de Triagem	20.7	km
Central de Triagem - Aterro Sanitário	49.0	km
Aterro Sanitário - Selbach	49.3	km
Distância Total	119.00	Km



ENDRES e DURANTE ENGENHARIA
Rua Severina O. Ferlin 173 Marau - RS
(54) 99619 - 6570 ou 99679 - 1139

ENDRES e DURANTE ENGENHARIA
Rua Severina O. Ferlin 173 Marau - RS
(54) 99619 - 6570 ou 99679 - 1139

PROJETO BÁSICO DE COLETA DE RESÍDUOS – Selbach RS

Descrição: **Mapa de Localização do Centro de Triagem e Aterro Sanitário**

PROPRIETÁRIO:

Município de Selbach
CNPJ: 87.613.501/0001-21

RESPONSÁVEL TÉCNICO:

Douglas Durante
Engº. Civil - CREA RS 233278

PROPRIETÁRIO:

Município de Selbach
CNPJ: 87.613.501/0001-21

Escala: **Sem Escala**

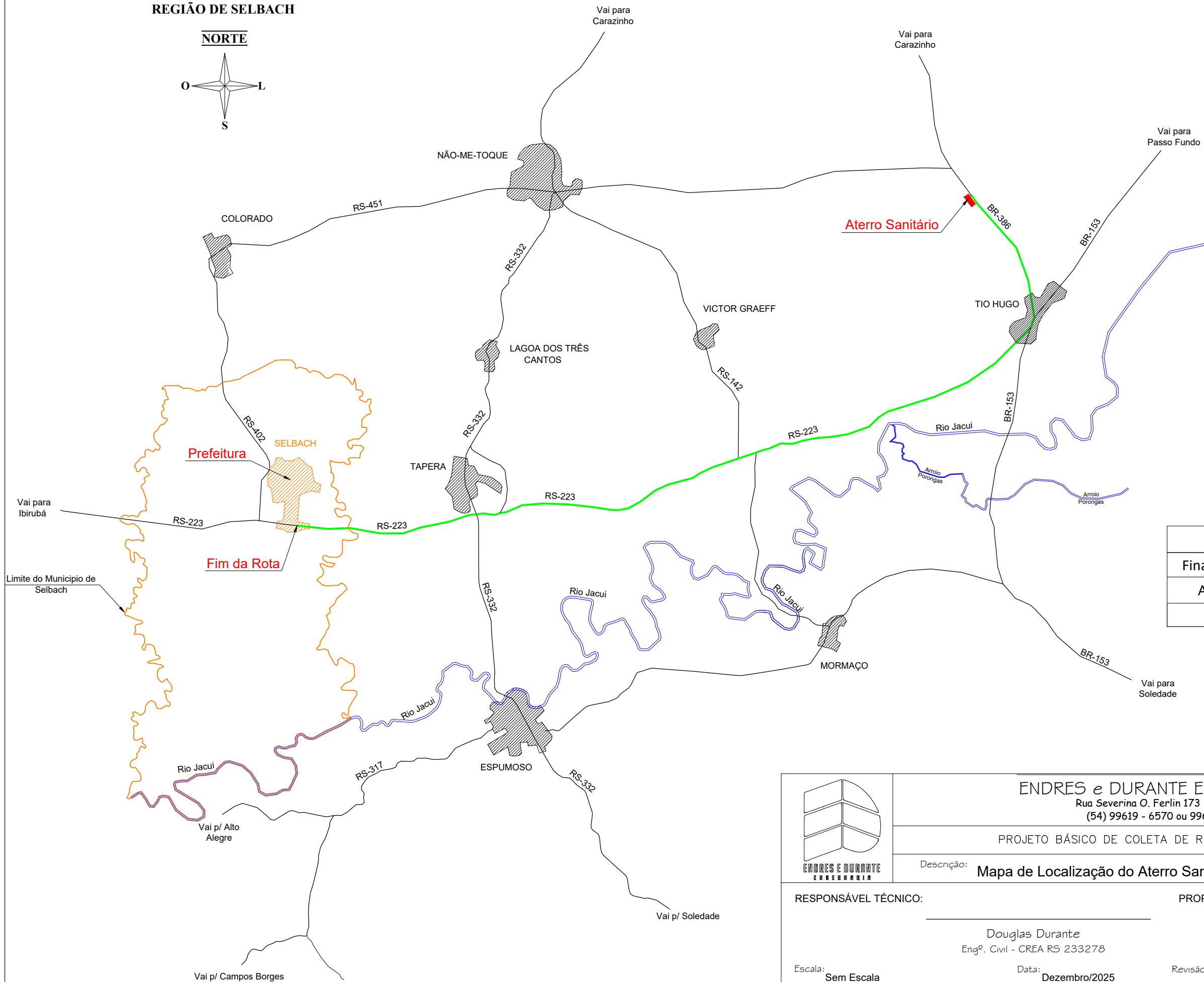
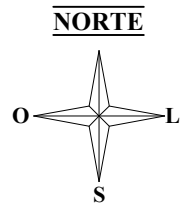
Endereço da obra: **Rua Presidente Kennedy, n.º 14, Centro, Selbach - RS**

Data: **Dezembro/2025**

Revisão: **R 0**

05/06

MAPA DA REGIÃO NORTE DO ESTADO
REGIÃO DE SELBACH




Prefeitura

Fim da Rota

Aterro Sanitário

Viagem até o Aterro Sanitário		
Final da Rota - Aterro Sanitário	47.4	km
Aterro Sanitário - Selbach	49.3	km
Distância Total	96.70	Km



ENDRES e DURANTE ENGENHARIA

Rua Severina O. Ferlin 173 Marau - RS
(54) 99619 - 6570 ou 99679 - 1139

PROJETO BÁSICO DE COLETA DE RESÍDUOS – Selbach RS

Descrição: **Mapa de Localização do Aterro Sanitário**

RESPONSÁVEL TÉCNICO:

Douglas Durante
Eng.º Civil - CREA RS 233278

PROPRIETÁRIO:

Município de Selbach
CNPJ: 87.613.501/0001-21

Escala: Sem Escala

Data: Dezembro/2025

Revisão: R 0

Endereço da obra: Rua Presidente Kennedy, n.º 14, Centro, Selbach - RS

06/06