ESTADO DO RIO GRANDE DO SUL

PREFEITURA MUNICIPAL DE SELBACH

PROJETO DE PAVIMENTAÇÃO

LOCAL: Rua Barão do Rio Branco - Trecho 02

TRECHO: Entre a Rua XV de Novembro e a Av. Jacuí

ÁREA: 144,65m x 9,00m = 1.301,80m² + 32,04m²(bocas de rua)

ÁREA TOTAL: 1.333,89m²

PROJETO FINAL DE ENGENHARIA

2014

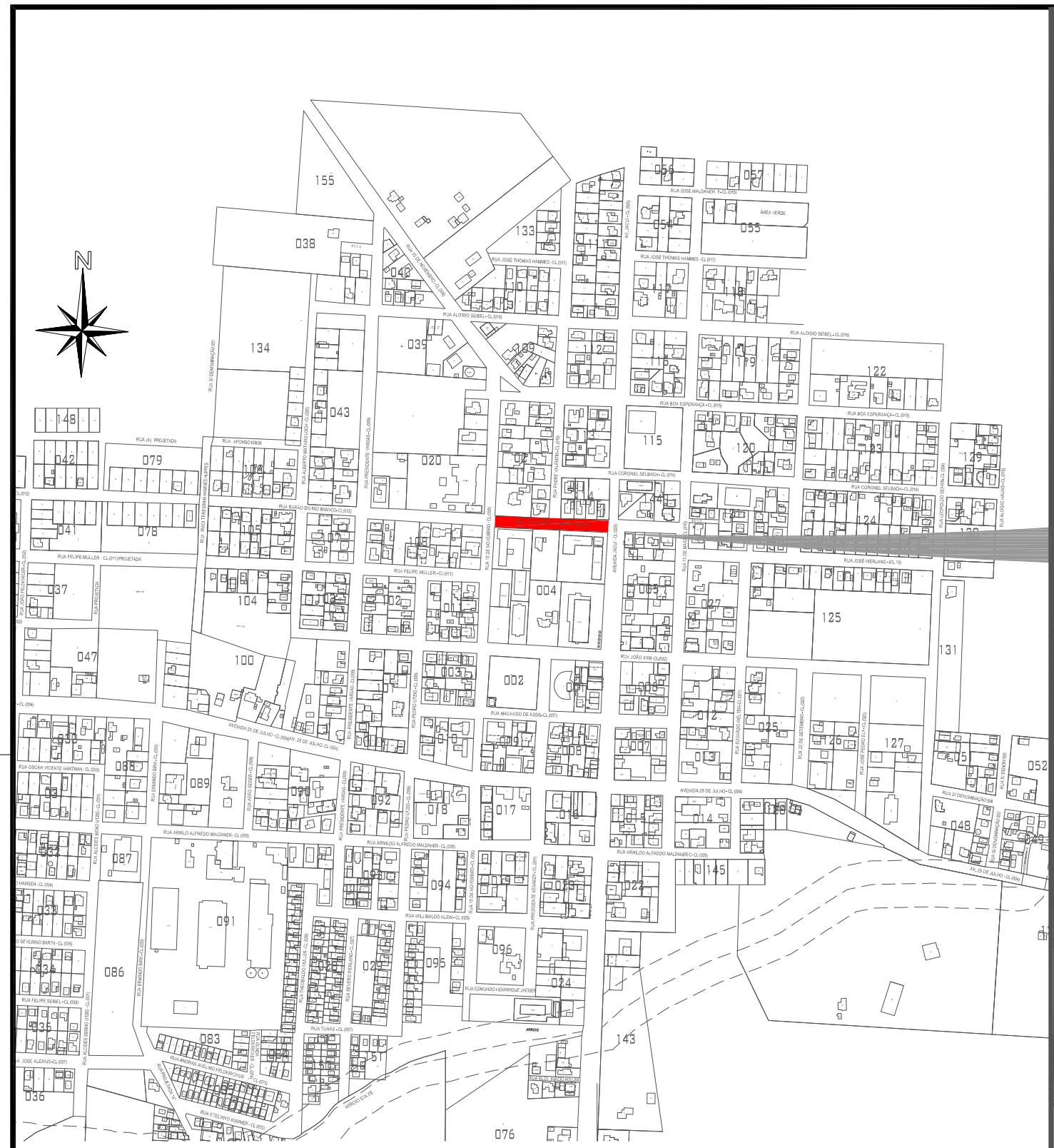

SITUAÇÃO
SEM ESCALA

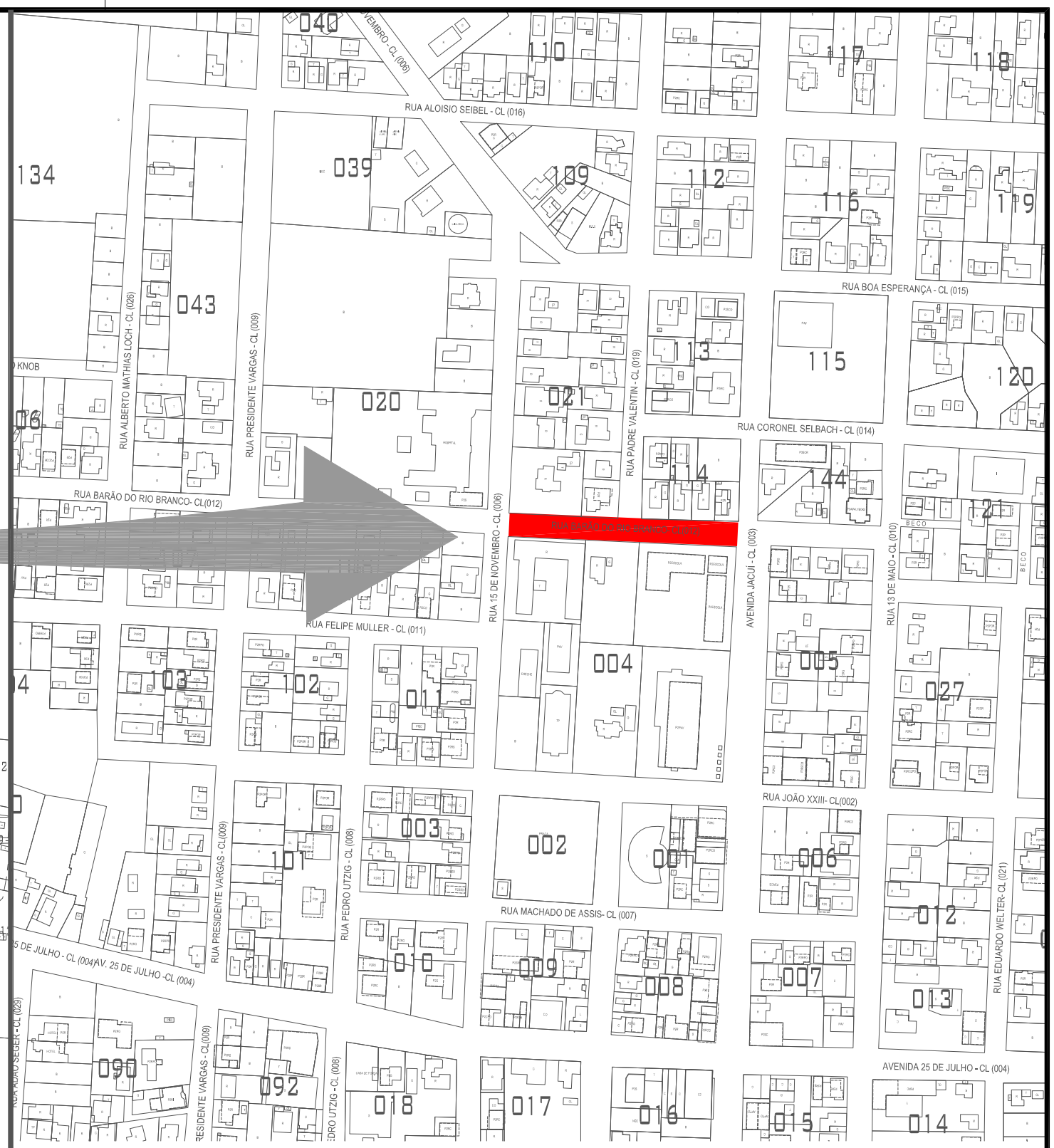

LOCALIZAÇÃO
SEM ESCALA

LEGENDA:

RUA A SER PAVIMENTADA

PREFEITURA MUNICIPAL
SELABACH / RS

ELABORADO POR: SUPRENGE Supervisão e Projetos de Engenharia

ESTADO: RS

MUNICÍPIO: SELBACH

PROJETO:
TÍTULO: PROJETO DE ENGENHARIA
PAVIMENTAÇÃO ASFÁLTICA

TIPO: SITUAÇÃO E LOCALIZAÇÃO

DATA: 2014

RESPONSÁVEL TÉCNICO:
Responsável Técnico
Eng. Civil Matias I. Schonarth
CREA 143407 RS

PROPRIETÁRIO:

LOCAL: Rua Barão do Rio Branco - Trecho 02

TRECHO: Entre a Rua XV de Novembro e a Av. Jacuí

ÁREA: 144,65m x 9,00m = 1.301,80m² + 32,04m²(bocas de rua)

ÁREA TOTAL: 1.333,89m²

ESCALA: SEM ESCALA

PRANCHA: 01/04

PRANCHA A3 (420x297)

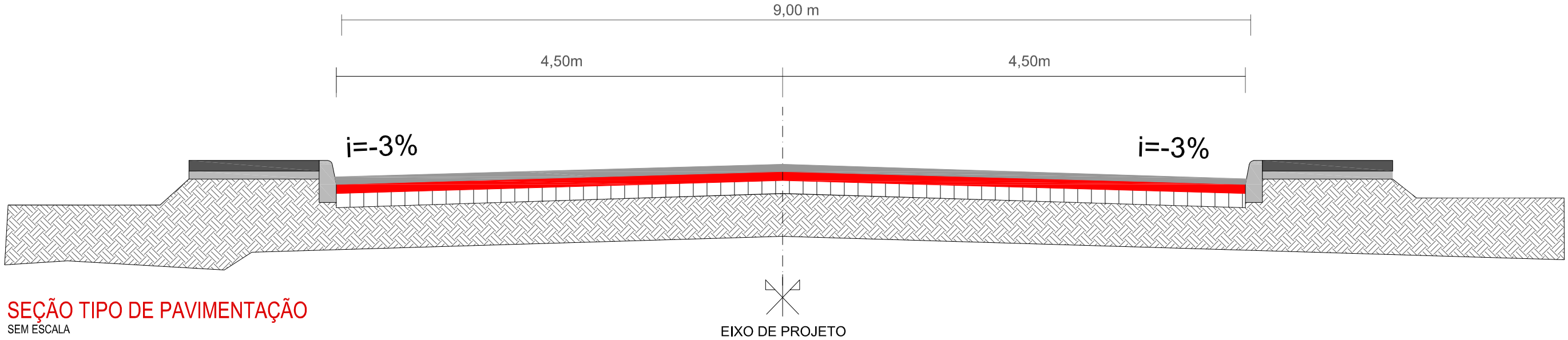

SEÇÃO TIPO DE PAVIMENTAÇÃO

SEM ESCALA

LEGENDA:

- CAMADA DE C.B.U.Q. (4cm)
- CAMADA DE C.B.U.Q. (3cm)
- CALÇAMENTO EXISTENTE
- SUB - LEITO

PRANCHA A3 (420x297)

PREFEITURA MUNICIPAL
SELABACH / RS

ELABORADO POR: SUPRENGE Supervisão e Projetos de Engenharia

ESTADO: RS

MUNICÍPIO: SELBACH

PROJETO: TÍTULO: PROJETO DE ENGENHARIA PAVIMENTAÇÃO ASFÁLTICA

TIPO: SEÇÃO TIPO DE PAVIMENTAÇÃO

DATA: 2014

RESPONSÁVEL TÉCNICO: Responsável Técnico
Eng. Civil Matias I. Schonarth
CREA 143407 RS

PROPRIETÁRIO:

LOCAL: Rua Barão do Rio Branco - Trecho 02

TRECHO: Entre a Rua XV de Novembro e a Av. Jacuí

ÁREA: 144,65m x 9,00m = 1.301,80m² + 32,04m²(bocas de rua)

ÁREA TOTAL: 1.333,89m²

ESCALA: SEM ESCALA

PRANCHA: 02/04

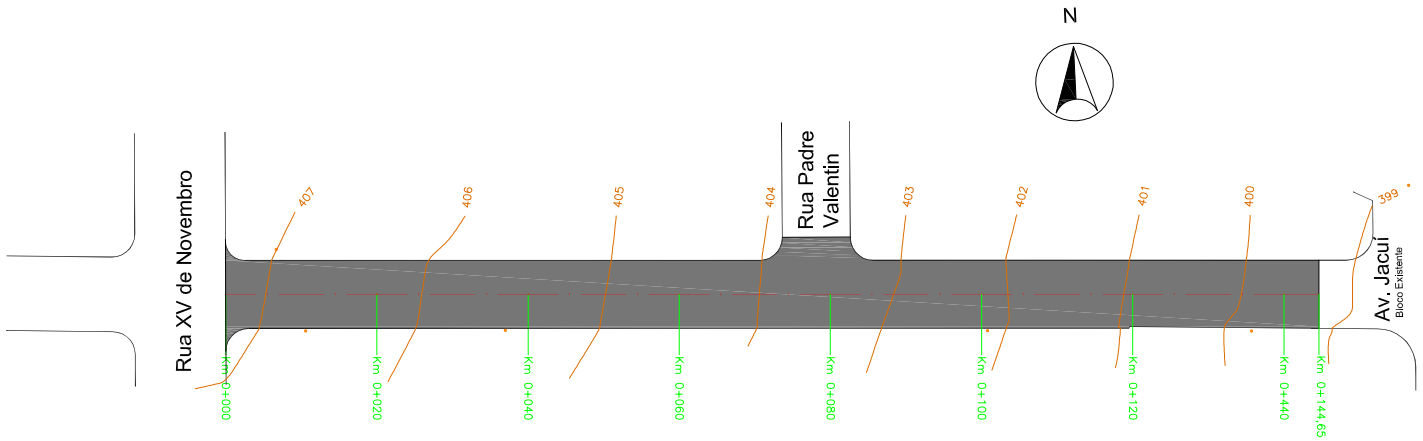

PLANTA BAIXA - PAVIMENTAÇÃO

ESCALA: 1/1000

PERFIL LONGITUDINAL

Horizontal: 1/1000

Vertical: 1/100

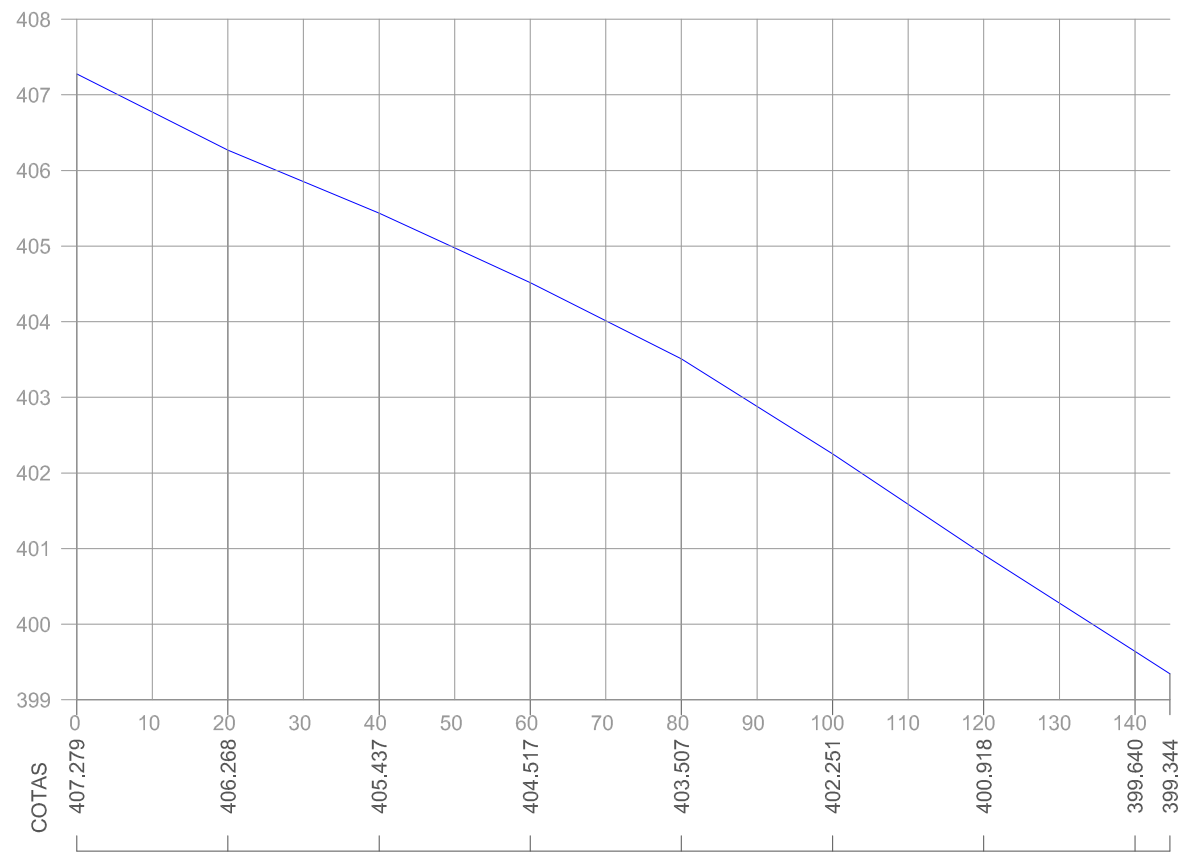

LEGENDA:

PLANTA BAIXA

- MEIO FIO NOVO
- MEIO FIO EXISTENTE
- CERCA EXISTENTE
- MURO EXISTENTE
- POSTE DE ENERGIA ELÉTRICA
- ÁREA DE PAVIMENTAÇÃO
- ÁREA DE REMOÇÃO DE PAVIMENTO
- EIXO DO PROJETO
- 10.0 CURVAS DE NIVEL - MESTRE (1,0m)

PERFIL LONGITUDINAL

- GREIDE DO PROJETO

PRANCHA A3 (420x297)

PREFEITURA MUNICIPAL
SELABACH / RS

ELABORADO POR: SUPRENGE Supervisão e Projetos de Engenharia

ESTADO: RS

MUNICÍPIO: SELABACH

PROJETO: TÍTULO: PROJETO DE ENGENHARIA PAVIMENTAÇÃO ASFÁLTICA

TIPO: PROJETO DE PAVIMENTAÇÃO

DATA: 2014

RESPONSÁVEL TÉCNICO:

Responsável Técnico
Eng. Civil Matias I. Schonarth
CREA 143407 RS

PROPRIETÁRIO:

LOCAL: Rua Barão do Rio Branco - Trecho 02

TRECHO: Entre a Rua XV de Novembro e a Av. Jacuí

ÁREA: 144,65m x 9,00m = 1.301,80m² + 32,04m²(bocas de rua)

ÁREA TOTAL: 1.333,89m²

ESCALA: HORIZ.: 1/1000 VERT.: 1/100

PRANCHA: 03/04

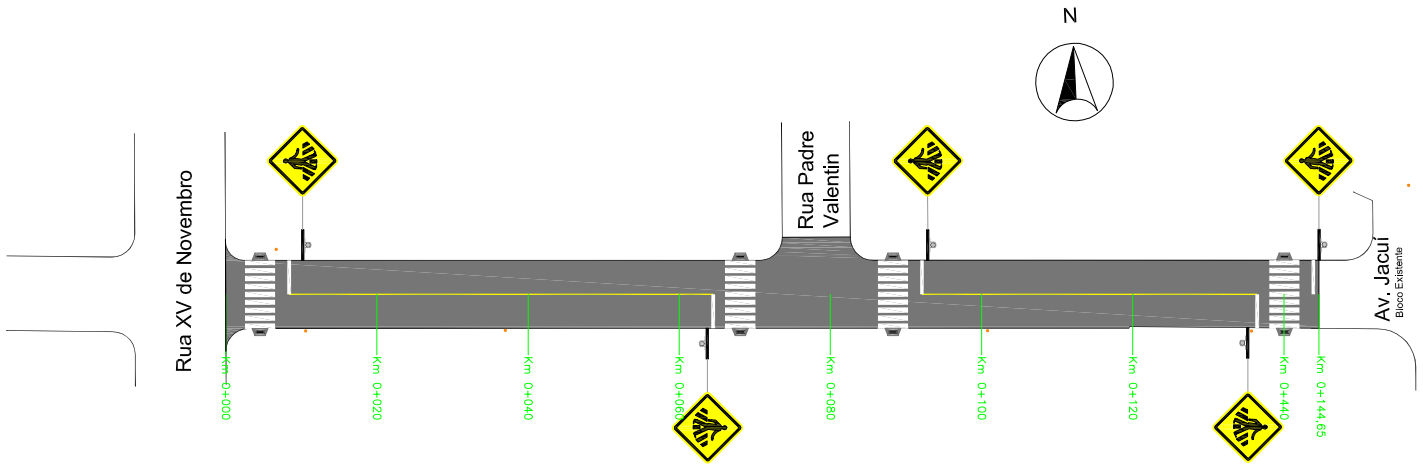

PLANTA BAIXA - SINALIZAÇÃO

ESCALA: 1/1000

PERFIL LONGITUDINAL

Horizontal: 1/1000

Vertical: 1/100

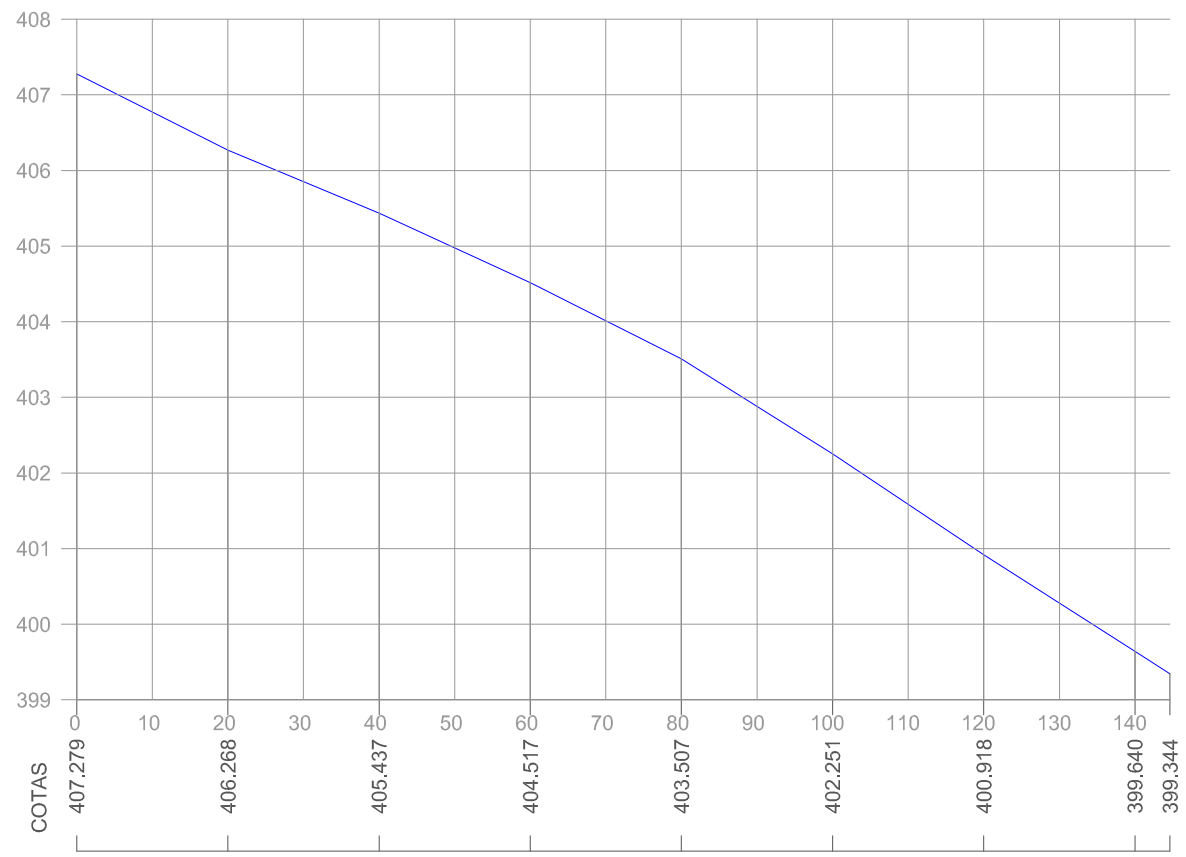

LEGENDA:

PLANTA BAIXA

- SINALIZAÇÃO NO EIXO (CONT.)
- SINALIZAÇÃO NO EIXO (DESCONT.)
- SINALIZAÇÃO NO EIXO DUPLO (CONT.)
- SINALIZAÇÃO NO BORDO (CONT.)
- SINALIZAÇÃO NO BORDO (DESCONT.)
- FAIXA DE SEGURANÇA
- RAMPA DE ACESSO A CADEIRANTES
- PLACA (SINALIZ. VERTICAL)

PERFIL LONGITUDINAL

- GREIDE DO PROJETO

PRANCHA A3 (420x297)

PREFEITURA MUNICIPAL
SELABACH / RS

ELABORADO POR: SUPRENGE Supervisão e Projetos de Engenharia

ESTADO: RS

MUNICÍPIO: SELABACH

PROJETO:
TÍTULO: PROJETO DE ENGENHARIA
PAVIMENTAÇÃO ASFÁLTICA

TIPO: PROJETO DE SINALIZAÇÃO

DATA: 2014

RESPONSÁVEL TÉCNICO:
Responsável Técnico
Eng. Civil Matias I. Schonarth
CREA 143407 RS

PROPRIETÁRIO:

LOCAL: Rua Barão do Rio Branco - Trecho 02

TRECHO: Entre a Rua XV de Novembro e a Av. Jacuí

ÁREA: 144,65m x 9,00m = 1.301,80m² + 32,04m²(bocas de rua)

ÁREA TOTAL: 1.333,89m²

ESCALA: HORIZ.: 1/1000 VERT.: 1/100

PRANCHA: 04/04